

Restaurering af Furesø

... et EU LIFE Natureprojekt




Restaureringen af Furesø finansieres af Frederiksborg Amt og Farum Kommune med støtte af midler fra EU LIFE-Nature. Furesø er beskyttet naturtype „3150“ i det europæiske NATURA 2000 netværk

Miljødata: Temperatur

Dette dataark er produceret i februar 2005.

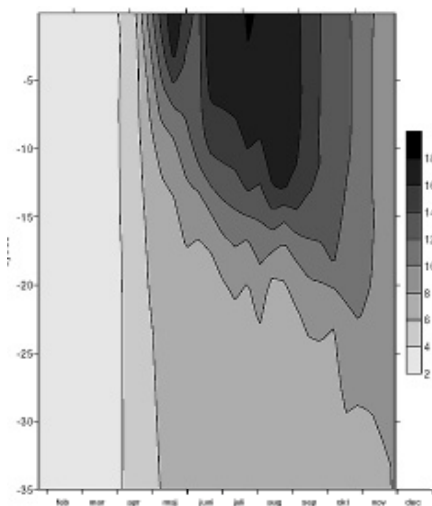
For uddybning af data henvises til de årlige Miljøovervågningsrapporter, som du kan se i en pdf-version andetsteds på:
www.furesoe.dk



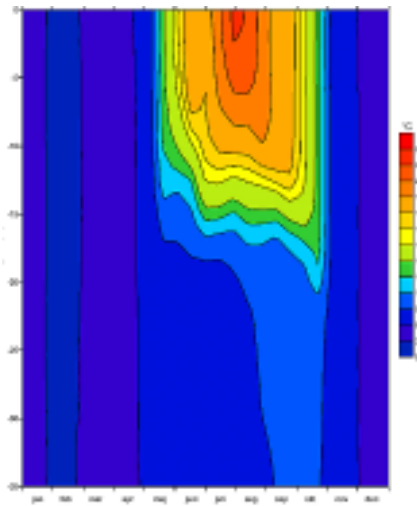
Station 1644
- det dybeste
sted i Furesø
37,7 m

Grafisk fremstilling af vandtemperaturen i Furesø. Graferne viser årsvariationen ned gennem vand-søjlen på station 1644 - det dybeste sted i Furesø.

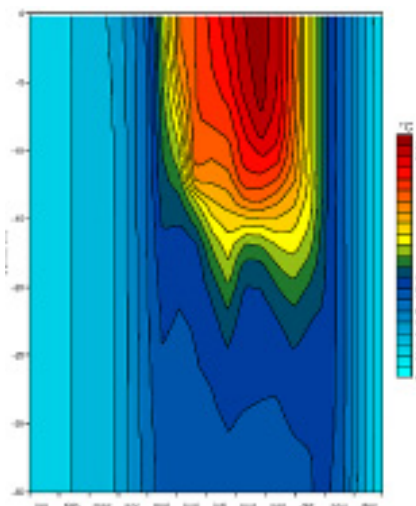
2001



2002



2003



(2001 er i gråtoner !)

OBS !!

Vær opmærksom på at farveskalaerne er forskellige på 2002 og 2003.